






15	Las Palmas de Gran Canaria - Las Remudas																								
	Las Remudas - Las Palmas de Gran Canaria																								
Lunes a Viernes From monday to Friday Von Montag bis Freitag	Horas	00	01	02	03	04	05	06	07	08	09	10	11	12	13	14	15	16	17	18	19	20	21	22	23
	minutos																								
Las Palmas de Gran Canaria									00																
	Las Remudas							30	30	30	30	30	30	30	30	30	30	30	30	30	30	30	30	30	45
Las Remudas									16																
	Las Palmas de Gran Canaria							45	45	45	45	45	45	45	45	45	45	45	45	45	45	45	44	59	
Sábado Saturday Samstag	Horas	00	01	02	03	04	05	06	07	08	09	10	11	12	13	14	15	16	17	18	19	20	21	22	23
	minutos																								
Las Palmas de Gran Canaria								30	30	30	30	30	30	30	30	30	30	30	30	30	30	30	30	45	
	Las Remudas							45	45	45	45	45	45	45	45	45	45	45	45	45	45	45	44	59	
Domingos y Festivos Sundays and Holidays Sonntags und feiertags	Horas	00	01	02	03	04	05	06	07	08	09	10	11	12	13	14	15	16	17	18	19	20	21	22	23
	minutos																								
Las Palmas de Gran Canaria																									
	Las Remudas										00	00					30		30	30	30	30	30	45	
Las Palmas de Gran Canaria																									
	Las Remudas										15	15					45		45	45	45	44	59		


Las Palmas de Gran Canaria - Las Remudas – Las Palmas de Gran Canaria	
	Hasta CC Alcampo. Por San Isidro - Las Remudas - CC Alcampo.
	Hasta La Garita. Por San Isidro - Las Remudas.
	Hasta CC Alcampo - La Garita. Por San Isidro - Las Remudas.

RECORRIDO IDA Y VUELTA (LÍNEA CIRCULAR)

Estación San Telmo (andén 9), (1071) Parque Santa Isabel (cercanía), (1061) Puesto Guardia Civil, (1051) Hospital Insular (cercanía), (1041) Cruce Hoya de la Plata, (1021) Playa de la Laja, (2021) Cruce Valle de Jinamar, (2011) Bocabarranco, (2001) Cruce La Pardilla, (3031) La Estrella, (3021) Las Remudas Autopista, (93001) Las Remudas, (93011) Las Remudas, (93021) Las Remudas Centro de Salud, (93031) Las Remudas Avenida La Paz, (93041) Las Remudas Supermercado Udaco, (93051) Las Remudas Colegio E.G.B., (3022) Las Remudas Autopista, (3032) La Estrella, (2002) Cruce La Pardilla, (2012) Bocabarranco, (2022) Cruce Valle de Jinamar, (2032) Piedra Santa, (1002) Cruce Autopista, (1012) Marfea, (1022) Playa de la Laja (Piscinas), (1032) Playa de la Laja, (1042) Cruce Hoya de la Plata, (1052) San Cristóbal, (1062) Lady Harimaguada, (1082) Teatro Pérez Galdós, **Las Palmas de G.C. (San Telmo)**.

 **Estación San Telmo (andén 9)**, (1071) Parque Santa Isabel (cercanía), (1061) Puesto Guardia Civil, (1051) Hospital Insular (cercanía), (1041) Cruce Hoya de la Plata, (1021) Playa de la Laja, (2021) Cruce Valle de Jinamar, (2011) Bocabarranco, (93101) Lomo Caraballo, (93111) San Isidro, (93121) Mesonero Romanos, (93001) Las Remudas, (93011) **Las Remudas**, (93021) Las Remudas Centro de Salud, (93031) Las Remudas Avenida La Paz, (93041) Las Remudas Supermercado Udaco, (93051) Las Remudas Colegio E.G.B., (3501) La Garita, (3511) San Borondón, (3521) Bahía Mar, (3531) Clínica La Garita, (3032) La Estrella, (2002) Cruce La Pardilla, (2012) Bocabarranco, (2022) Cruce Valle de Jinamar, (2032) Piedra Santa, (1002) Cruce Autopista, (1012) Marfea, (1022) Playa de la Laja (Piscinas), (1032) Playa de la Laja, (1042) Cruce Hoya de la Plata, (1052) San Cristóbal, (1062) Lady Harimaguada, (1082) Teatro Pérez Galdós, **Las Palmas de G.C. (San Telmo)**.

 **Estación San Telmo (andén 9)**, (1071) Parque Santa Isabel (cercanía), (1061) Puesto Guardia Civil, (1051) Hospital Insular (cercanía), (1041) Cruce Hoya de la Plata, (1021) Playa de la Laja, (2021) Cruce Valle de Jinamar, (2011) Bocabarranco, (93101) Lomo Caraballo, (93111) **San Isidro**, (93121) Mesonero Romanos, (93001) Las Remudas, (93011) **Las Remudas**, (93021) Las Remudas Centro de Salud, (93031) Las Remudas Avenida La Paz, (93041) Las Remudas Supermercado Udaco, (93051) Las Remudas Colegio E.G.B., (3612) Parque de Bomberos, (3600) Centro Comercial Alcampo, (3501) La Garita, (3511) San Borondón, (3521) Bahía Mar, (3531) Clínica La Garita, (3032) La Estrella, (2002) Cruce La Pardilla, (2012) Bocabarranco, (2022) Cruce Valle de Jinamar, (2032) Piedra Santa, (1002) Cruce Autopista, (1012) Marfea, (1022) Playa de la Laja (Piscinas), (1032) Playa de la Laja, (1042) Cruce Hoya de la Plata, (1052) San Cristóbal, (1062) Lady Harimaguada, (1082) Teatro Pérez Galdós, **Las Palmas de G.C. (San Telmo)**.

 **Estación San Telmo (andén 9)**, (1071) Parque Santa Isabel (cercanía), (1061) Puesto Guardia Civil, (1051) Hospital Insular (cercanía), (1041) Cruce Hoya de la Plata, (1021) Playa de la Laja, (2021) Cruce Valle de Jinamar, (2011) Bocabarranco, (93101) Lomo Caraballo, (93111) **San Isidro**, (93121) Mesonero Romanos, (93001) Las Remudas, (93011) **Las Remudas**, (93021) Las Remudas Centro de Salud, (93031) Las Remudas Avenida La Paz, (93041) Las Remudas Supermercado Udaco, (93051) Las Remudas Colegio E.G.B., (3612) Parque de Bomberos, (3600) **Centro Comercial Alcampo**, (3032) La Estrella, (2002) Cruce La Pardilla, (2012) Bocabarranco, (2022) Cruce Valle de Jinamar, (2032) Piedra Santa, (1002) Cruce Autopista, (1012) Marfea, (1022) Playa de la Laja (Piscinas), (1032) Playa de la Laja, (1042) Cruce Hoya de la Plata, (1052) San Cristóbal, (1062) Lady Harimaguada, (1082) Teatro Pérez Galdós, **Las Palmas de G.C. (San Telmo)**.

(Los dígitos que aparecen dentro de los patentices son el número de la parada física para consultar en nuestra APP <https://www.guaguasglobal.com/app-movil/> los horarios de paso en tiempo real)